

ФОТОФАКТ: КАК ВЫГЛЯДЕЛ ГРОДНО В 30-Е ГОДЫ ПРОШЛОГО ВЕКА И КАК ЭТИ ЖЕ МЕСТА ВЫГЛЯДИТ СЕГОДНЯ

Источник публикации:

Фотофакт: как выглядел Гродно в 30-е годы прошлого века и как эти же места выглядят сегодня [Электронный ресурс] // s13.ru. – Режим доступа : <https://s13.ru/archives/grodno-74>. – Дата доступа : 27.01.2023. – на рус. яз. – фото.



Корреспондент «Гродненской правды» прогулялась по центральным улицам и знакомым местам города, чтобы сравнить, как выглядел он в 30-е годы прошлого столетия, и как выглядит сегодня.

СТАРЫЙ МОСТ ЧЕРЕЗ НЕМАН, 1938 ГОД





ВИД НА ГОРОД, 1938 ГОД






МОЩЕНИЕ БУЛЖНИКОМ МОСТОВОЙ, 1935 ГОД




СОБОРНАЯ ПЛОЩАДЬ, ФАРНЫЙ СОБОР, 30-Е ГОДЫ





УЛИЦА ОЖЕШКО, ВИД НА СОБОР, 30-Е ГОДЫ



Вид на улицу 1 Мая, 30-е годы



ВОРОТА НОВОГО ЗАМКА, 30-Е ГОДЫ




ДОМ ОФИЦЕРОВ, 30-Е ГОДЫ



ЛЕСТНИЦА ЛЮБВИ, 30-Е ГОДЫ





МОСТ МЕЖДУ ЗАМКАМИ, 30-Е ГОДЫ





ВИД С ЛЕВОНАБЕРЕЖНОЙ, 1938 ГОД





МОСТ ЧЕРЕЗ НЕМАН, 1932-1939 ГОДЫ

