

ПО ВОЛНАМ ПАМЯТИ ГРОДНЕНСКОЙ ГУБЕРНИИ

О климате, животном и растительном мире и батьке Немане в XIX веке

Изучая природу Гродненской губернии в середине XIX – начале XX веков, столкнулся с любопытными данными, заставляющими по-иному взглянуть на многие происходящие сегодня процессы.

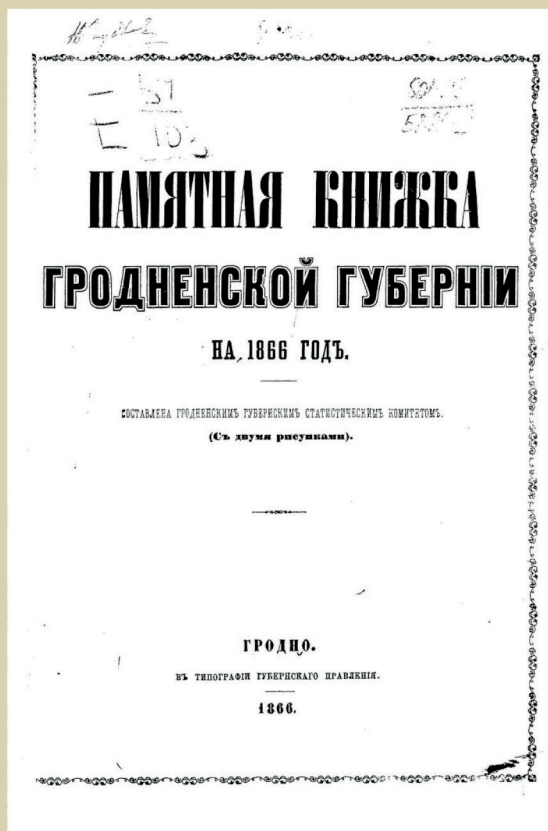
ВЛАДИМИР РЫБАКОВ
Фото из коллекции автора

Источником данных послужили Памятные книжки Гродненской губернии. Они составлялись Гродненским губернским статистическим комитетом и представляют собой некое подобие современных статистических сборников, содержат разнплановую информацию о многих исторических объектах, процессах и явлениях. Причём отличаются друг от друга в зависимости от года издания. Чем ближе к концу XIX века, тем объёмнее и содержательнее.

Климат

Памятная книжка Гродненской губернии за 1866 год даёт описание климата. Составители характеризовали его как умеренный и отмечали, что сильных морозов и большой жары в Гродненской губернии не бывает. Отсутствие больших гор и сплошные пространства лесистых болот отражаются на атмосферной сырости, частом изменении температуры и периодическом смещении времён года. Говорится, что после тёплых и ясных весенних дней часто наступают холодные дни, дождливое время сменяется продолжительным бездождем.

Приблизительно времена года сменяются таким образом: около половины марта в воздухе чувствуется весна, с конца мая начинается лето и продолжается оно до начала сентября. Осень почти совпадает с

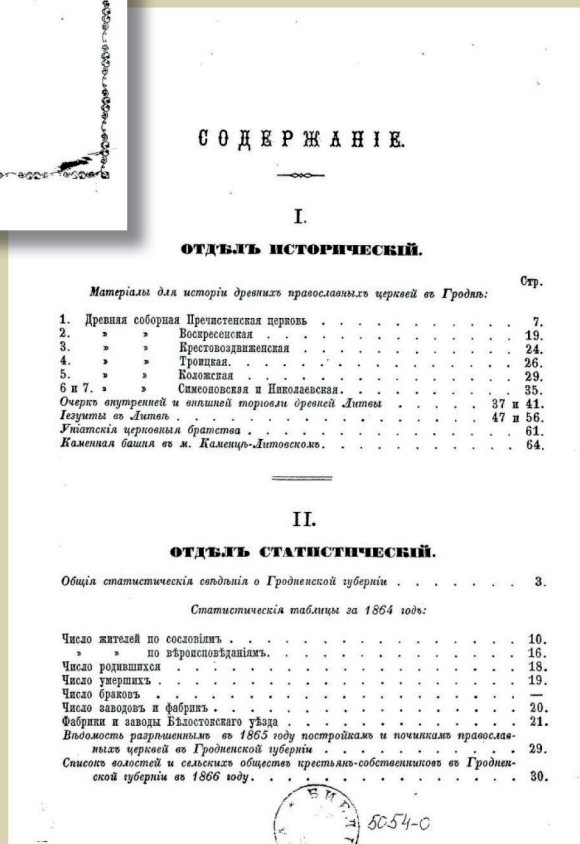


сентябрьским равноденствием, а к концу ноября начинается зима. Но только в январе она является со всеми своими атрибутами: морозами, доходящими до 20 градусов, и санным путём. Зима не отличается постоянством, морозы сменяются оттепелями, даже дождями в январе. Санный путь продолжается не более двух месяцев. При этом бывают совсем бесснежные зимы. Так что и полтора века тому назад у нас не всегда кружился снег и трещал мороз.

Продолжительность времён года в Гродненской губернии определялась следующим образом: весна – 68 дней, от 25 марта до 22 мая, лето – 106 дней, от 23 мая до 5 сентября, осень – 68 дней, от 6 сентября до 30 ноября, зима – 105 дней, от 1 декабря до 14 марта.

Животный мир

В той же книжке за 1866 год приведены перечни обитавших в лесах животных. Указывалось, что



в одной Гродненской губернии (а в неё входили Слонимский, Брестский, Кобринский, Гродненский, Пружанский, Волковысский, Бельский, Белостокский и Сокольский уезды) в Беловежской пуще водится редкое животное зубр или тур. Также есть лось, серна или дикая коза, дикая свинья (особенно в болотистых лесах Брестского, Кобринского и Слонимского уездов), белка, заяц, медведь, барсук, волк, лисица, рысь, куница, выдра, куница-ласка, хорёк, ёж, крот, мышь и крыса.

Удивительно, что этот список не содержит упоминания об олене. И это при том, что олень и в то время, и сейчас считается символом Гродно и изображён на гербе города. В чём причина, даже предположить сложно, ибо книги составлялись очень дотошно и визировались лично губернатором.

Но идём дальше. Перечень птиц тех времён выглядит следующим образом: тетерев полевой, глухарь, рябчик, куропатка, перепел, голубь обыкновенный и лесной, горлица, кобчик, коршун, ночная сова, филин, пугач, ворон, галка, сорока, сойка, скворец, иволга, чёрный дрозд, дрозд-рябинник, плиска жёлтая, соловей, полевой и лесной жаворонок, снегирь, чиж, щеглёнок, воробей, ласточка, кукушка, аист,

цапля, журавль, вальдшнеп, бекас, кулик, водная курочка и разные виды коростелей, чайка, дикие утки и гуси и др. Даже сегодня специалисты не дадут ответа по поводу отдельных перечисленных видов.

Растительный мир

Господствующей лесной породой в Гродненской губернии названа сосна. Потом перечисляются ель, дуб, вяз, граб, ясень, берест, клён, липа, осина, ольха. Список кустарников образуют ива, ракета, тальник, рябина, черемуха, дикая яблоня, орешник, калина, жимолость, барбарис, можжевельник и др.

На почвах губернии с успехом произрастали все известные хлебные растения. Рожь являлась главным продуктом местных жителей и выращивалась повсеместно, пшеница – в гораздо меньшем количестве, как и ячмень с чечевицей. Указывалось, что хорошо рос горох. А просо было уделом жителей Кобринского, Брестского и Пружанского уездов.

Во всех регионах разводили волокнистые и маслянистые растения, а именно лён, коноплю, табак, хмель и мак. В больших количествах выращивали овощи: картофель, капусту, репу, брюкву, морковь, огурцы, тыкву, бобы, чеснок, лук, пастернак,

петрушку, салат, редьку, укроп, свёклу и др.

Очень интересен перечень кормовых трав. Судите сами: большой и средний припутник, обыкновенный головняк, подснежник, весенний голодок, стократка, кидель, болотная маёвка, стелющаяся коничина, болотный и лесной гнидич, сторчки, фиалка, гусятая лапка, расходник, светляк, девятник и др. Травы эти росли в сухих местах, а на болотистых произрастали: жабья трава, совиная стрела, разные виды и сорта дергачей, шалфей, бердец, колокольчики, башенки, золототысячник, горчица, лесной дягиль, кислый щавель, разные виды белены и пр. Прочитав этот список, знакомый мне профессионал в области сельского хозяйства только пожал плечами и замотал головой. Большинство неведомо или вызывает недоумение.

Указывалось, что в лесах росло много разных грибов. В некоторых местах Бельского уезда и в Беловежской пуще росли даже трюфели. На этот счёт сразу вспомнилась волна публикаций 2016 года о сенсационно обнаруженных в урочище Плянта Королево-Мостовского лесничества при строительстве водоподпорных плотин на мелиоративных каналах якобы новых для Беларуси рыжих трюфелей. Кто знает, может 160 лет назад наши предки собирали именно их, считая это обыденным делом?

Батька Неман

В Беларуси есть две исконные реки, величаемых не иначе как батькой и матушкой – Неман и Припять. Мы знаем их такими, какими видим сегодня. При этом порой сетуем, что прошли времена, когда они были и глубже, и шире, а рыбы в них водилось больше. Однако не зря говорится, что незнание порождает домыслы. В сборнике за 1866 год обнаружил любопытную информацию.

Предки подошли довольно обстоятельно к описанию основных водотоков. Подчёркивалось, что протекающие по Гродненской губернии реки принадлежат трём системам: Неманской, Буго-Наревской и Припятской.



ГРОДНА — GRODNO. Коложа — Kołozja



Неман получает начало в Игуменском (Червенском) уезде Минской губернии. Проходит по незначительной части Слонимского и Волковысского и прорезает Гродненский уезд, где и меняет направление, поворачивая с запада на север. Вся длина его течения простирается на 1400 вёрст (1 верста – 1,0668 км). Ширина Немана до поворота его на север у г. Гродно изменяется от 20 до 50 сажень (1 сажень – 2,1336 м), а ниже до Юрбурга (ныне литовский г. Юрбаркас) от 35 до 110 сажень.

Глубина Немана летом достигает 2 футов (1 фут – 30,48 см), между Гродно и Юрбургом колеблется между 3 и 12 футами, по фарватеру 5,5 футов, а на мелях в низкие воды 1 и 2 фута. Скорость течения от 3 до 5 футов в секунду. Где берег более крутой и возвышенный, там скорость увеличивается при половодии, достигая 8 футов в секунду. Замерзание Немана происходит в конце ноября, а вскрытие – во второй половине марта. После падения весенних вод глубина во многих местах составляет не больше 1 фута.


С правой стороны Неман принимает 8 притоков, а с левой – 13. К важнейшим притокам правой стороны принадлежат Котра с Пыррой, лево-

го – Щара, Россь, Свислочь и Лососна. Каждый из них питают второстепенные малые реки. Некоторые притоки принадлежат к сплавным рекам, а судоходны только Неман и Щара, которая каналом Огинского соединяет систему Немана с системой Днепра и, соответственно, Балтийское море с Чёрным.

Груз под парусом

Судоходство по Неману затруднялось низким уровнем воды (ле-

том по фарватеру лишь 2,5 фута на перекатах), множеством мелей и наполняющих русло больших камней. Начиналось в конце апреля и оканчивалось в октябре. Летом по мелководью беспрепятственно ходить могли только плоты или мелкие суда с малым грузом. Суда двигались только при помощи вёсел или парусов. Наибольшая их осадка едва достигала половины фута, а подъёмная сила не превышала 10 тысяч пудов. Взводное судоходство (подъём судов вверх по течению





Вместо послесловия

Не трудно заметить, что Неман 150-летней давности и Неман современный имеют как много общего, так и отличия. Вопреки порой высказываемому мнению, как раз ныне река стала и глубже, и шире. Встречаются и 10, и 20-метровые глубины. И в Литве, и в Беларуси на ней построены ГЭС. Однако даже былого судоходства сегодня нет, а в силу высоких температур Неман покрывается льдом лишь в редкие зимы и на короткое время.

Сложно сказать, сколь щепетильны были составители памятных книжек Гродненской губернии, но удивляет отсутствие в списке тех времён уса-ча, жереха, сига, рыба, лососёвых и иных рыб. Не могу представить, что их упустили из вида.

Конечно, огромные неманские осётры остались лишь в памяти считанных рыбаков-старожилов, да на фотографии начала XX века. Шутка ли – 96 кг веса! Вместе с тем, батька Неман и сегодня даст фору многим рекам в плане своих трофейных обитателей. В общем, очевидно, что потенциал сложной, но красивой и богатой реки не был исчерпан как в XIX веке, так и сегодня. А как будет происходить развитие дальше, зависит только от людей. ■

бурлаками, либо при помощи конной тяги, буксирных пароходов) производится ограниченно и только осенью, когда суда без грузов возвращались из-за границы. При этом отмечалось, что доставка заграничных товаров неизменно обходилась дороже сухопутной доставки их из Риги, Вильны или Варшавы.

В 1855 году возникла идея пароходства от Гродно до Прусской границы. В 1856 году у Гродно в первый раз появились 4 парохода виленского помещика Тизенгауза, но опыт оказался неудачным. Сделан вывод, что пока русло Немана остаётся при своих естественных недостатках, международное пароходство по реке немислимо.

В навигации 1865 года статистика работы Гродненской пристани выглядела следующим образом. Загрузилось 168 судов, 155 плотов и 3 полуплота. Ведущее место в списке вывозимых товаров составлял зерновой хлеб. Ржи для сплава нагружено на 268 рублей 508 копеек. Дальше следовало льняное семя, ячмень и пшеница. Кроме того, в значительном количестве сплавлялся лес.

В привозе значилась соль, сельдь, сода, фаянсовая и чугунная посуда, стекло, виноградное вино, ром, машины, отчасти пушной товар (выхухоль, бобёр), рис, перец, кофе, миндаль, сталь, аптекарские материалы и др.

Заграничная торговля лесом шла в г. Данциг (ныне Гданьск) и Мемель (ныне Клайпеда) и осуществлялась системой водных сообщений через Днепровско-Бугский канал и Неман с его притоком – Щарой.

Неман относился к рекам, густо населённым вдоль берегов людьми. На 10 верст приходилось 5 с лишком жителей.

В водах реки и окрестных водоёмах водились судаки, ерши, окуни, налимы, карпы, караси, плотва, линь, пескарь, лещ, язь, угорь и вьюн, иногда попадалась форель, в Немане и Щаре – сом и очень редко осётр.

